









# ZAKRES PRAC W RAMACH ZAGOSPODAROWANIA POSCALENIOWEGO (na podkładzie mapy obszaru scalenia)

skala 1:5000  
Obszar: Wysoka  
Gmina: Jurdaków  
Powiat: skierniewicki  
Województwo: mazowieckie

## LEGENDA:

- DRUGI DO BUDOWY**
-  DROGA NIWA ROZBUDOWANA
-  PROJEKTYWNY ZAJEZDZ I PRZEPIĘTY W RAMACH BUDOWY DRÓG
-  PROJEKTYWNY ZAJEZDZ I DRUGI W RAMACH BUDOWY DRÓG
-  DRUGI DO PRZEBUDOWY
-  DROGA DO PRZEBUDOWY
-  PRZEBUDOWA ZAJEZDZ I DRUGI W RAMACH PRZEBUDOWY DRÓG
-  UNIKOENIE SKRZYŻ W RAMACH PRZEBUDOWY DRÓG
-  PRZEBUDOWA GÓRDNIENIA W RAMACH PRZEBUDOWY DRÓG
- KOREKTA PRZEBIEGU I POPRAWA PARAMETRÓW TECHNICZNYCH DROGÓW HELIOAKTYWNYCH**
-  RÓW DO KORYTY PRZEBIEGU I POPRAWY PARAMETRÓW TECHNICZNYCH
- ZAKREŚLENIA, ZAKAZNIENIA**
-  PLANOWANE SZTAKLEY DRZEZ
- PRACE ZWIĄZANE Z REALIZACJĄ TERENU**
-  CORAZCZESZE GRUNTY I WYKOSZENIE TRAW
-  NAWIEŻENIE ZIEMI I PLANOWANIE TERENU
-  ZAGROBIE GRUNTU I WAPNOWANIE
-  PLANOWANIE TERENU
-  REALIZACJA TERENU - LINDYJACJA PRZEDZI (planowane tereny)
-  REALIZACJA TERENU - LINDYJACJA DRÓG (sąsiadujące sąsiedztwa, analizowane stacjami, planowane tereny)
-  WYKOSZENIE WIELOLECICZY TRAW
-  USUNIĘCIE GRUBZAKIENIA
-  WYCIĘCIE DRZEZ I ZAKAZCZENIA, SĄCZOWANIE
- PROSTYKIE GÓRNICZENIA**
-  STREŻENIE GÓRNICZENIA KRYTYCZNY
-  TEREN PRZEDCZYNKI PO BUDOWIE WODOKANALIZACJI KRYTYCZNEGO
-  GRANICE I OZNAKOWANIE DZIAŁEK PO SKŁADNI
-  STREŻENIE RÓW DO PODSTAWIENIA BEZ ZMIAN
-  STREŻENIE CIEKÓW DO PODSTAWIENIA BEZ ZMIAN
-  STREŻENIA KOSZA DO PODSTAWIENIA BEZ ZMIAN

WYKONAŁ:

