

TEREN NIEZABUDOWANY
 PREDKOSC PROJEKTOWA 40 KM/H
 PREDKOSC DOPUSZCZALNA 40 KM/H

Latguzmik 3

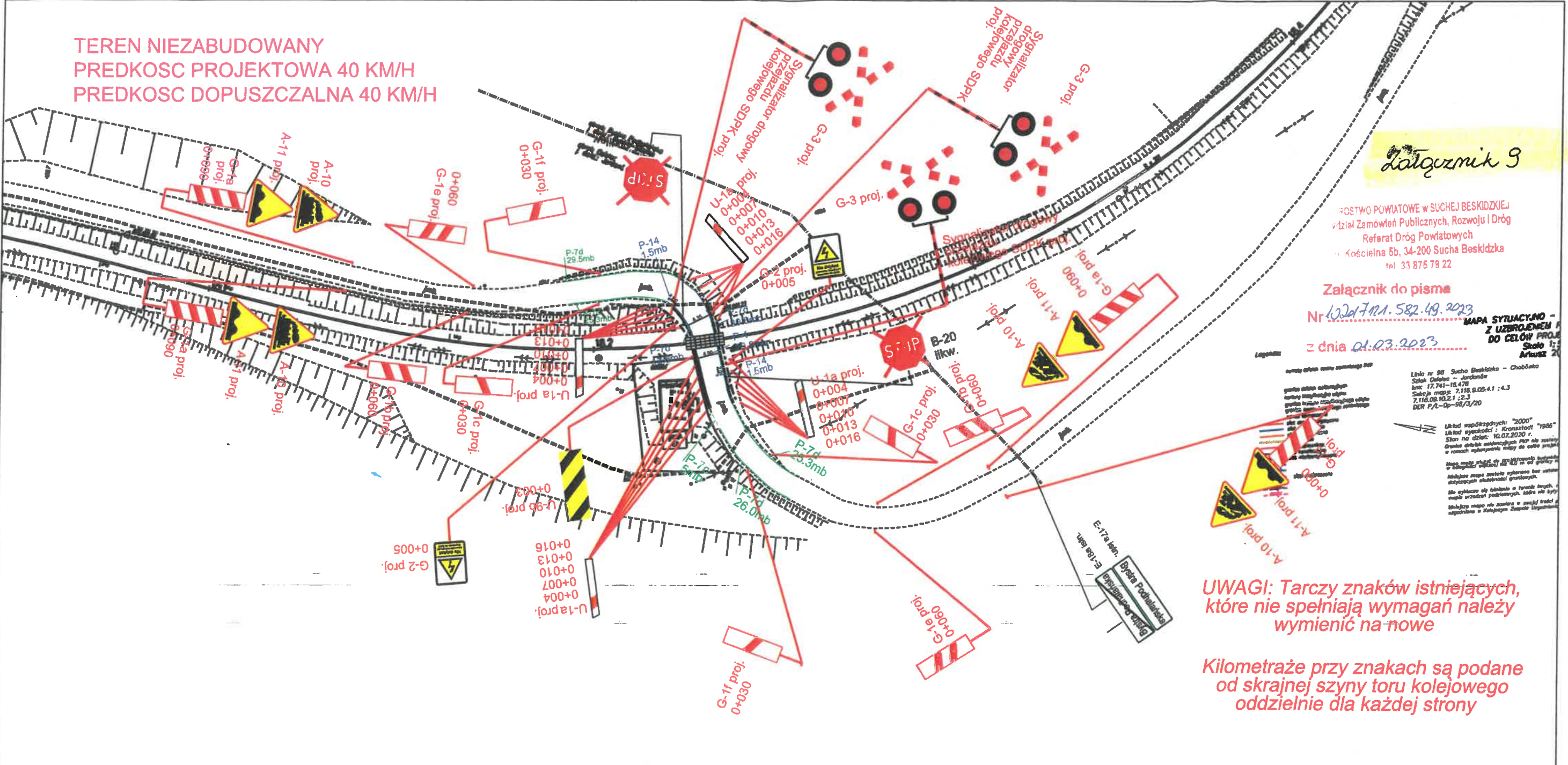
ROZSTWO POWIATOWE W SUCHEJ BESKIDZKIEJ
 działy Zamówień Publicznych, Rozwoju i Dróg
 Referat Dróg Powiatowych
 ul. Kościelna 6b, 34-200 Sucha Beskidzka
 tel. 33 875 79 22

Załącznik do pisma
 Nr 10201/721.582.49.2023
 z dnia 01.03.2023

MAPA SYTUACYJNO -
 Z UZBROJENIEM
 DO CELÓW PROJEKTOWYCH
 Skala 1:2000
 Arkusz 20

Legenda:
 Linia nr 98 Sucha Beskidzka - Chabówka
 Siatka Osalec - Jurdonka
 Inicjacja: 17.741-18.476
 Siatka mapy: 7.116.02.4.1 : 4.3
 7.116.02.10.2.1 : 2.3
 DER P/L-Op-50/3/20





Układ współrzędnych: "2000"
 Układ wysokości: "Kronstadt" "1986"
 Stan na dzień: 10.07.2020 r.
 Oznaki drobne odległościowe PPK nie zostały
 w ramach wykonania niniejszej mapy
 Mapa może służyć do projektowania budowlanego
 w skali 1:2000
 Nie należy używać mapy do wyznaczania granic
 nieruchomości gruntowych
 Nie należy używać mapy do wyznaczania granic
 nieruchomości gruntowych
 Nie należy używać mapy do wyznaczania granic
 nieruchomości gruntowych

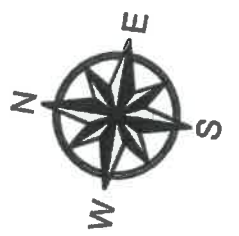
















UWAGI: Tarczy znaków istniejących, które nie spełniają wymagań należy wymienić na nowe

Kilometraże przy znakach są podane od skrajnej szyny toru kolejowego oddzielnie dla każdej strony

LEGENDA:

-  A-10 proj. PROJEKTOWANE OZNAKOWANIE PIONOWE
-  A-10 istn. ISTNIEJĄCE OZNAKOWANIE PIONOWE
-  A-10 likw. LIKWIDOWANE OZNAKOWANIE PIONOWE
-  P-7d 20.1mb PROJEKTOWANE OZNAKOWANIE POZIOME



   																									
JEDNOSTKA PROJEKTOWA Wielobranżowa Pracownia Projektów Kolejowych Sp. z o.o. ul. Boczna 6, 44-240 Żory		Nr umowy: 90/103/0082/18/21 z dnia 16.12.2019r. Zamierzenie budowlane: Zaprojektowanie i wykonanie robót dla zadania nr 1 pn. "Prace na odcinku linii kolejowej nr 98 Sucha Beskidzka - Chabówka" realizowane w ramach zadania: "Prace na liniach kolejowych nr 97, 98, 99 na odcinku Skawina - Sucha Beskidzka - Chabówka - Zakopane"		Inwestor:  PKP Polskie Linie Kolejowe S.A. ul. Targowa 74 03-734 Warszawa																					
		Tytuł rysunku: PROJEKT DOCELOWEGO OZNAKOWANIA PRZEJAZD W KM 18,225 (LK98) Odc.3 obejmujący linię kolejową nr 98 na odcinku Osalec - Chabówka od km 16,110 (ze st. Osalec) do km 32,996 (początek łącznicy w Chabówce) Odc. 3b obejmujący linię kolejową nr 98 od km 14,805 do km 23,500		Stadium: PW Branża: DROGOWA Skala: 1:1000																					
WYKONAWCA Przedsiębiorstwo Napraw i Utrzymania Infrastruktury Kolejowej w Krakowie Sp. z o.o. ul. Prokocimaka 4, 30-655 Kraków		<table border="1"> <thead> <tr> <th>Funkcja:</th> <th>Tytuł, imię i nazwisko</th> <th>Nr uprawnień, specjalność</th> <th>Podpis</th> <th>Data:</th> </tr> </thead> <tbody> <tr> <td>Projektant:</td> <td>mgr inż. Marcin Mešter</td> <td>MAP/0265/POOD/12 spec. drogowa</td> <td></td> <td>01.2023</td> </tr> <tr> <td>Projektant:</td> <td>mgr inż. Szymon Włoczek</td> <td>MAP/0260/POOD/09 spec. drogowa</td> <td></td> <td>1.0</td> </tr> <tr> <td>Sprawdzający:</td> <td>mgr inż. Michał Niemiec</td> <td>PDR/0227/POOD/10 spec. drogowa</td> <td></td> <td></td> </tr> </tbody> </table>		Funkcja:	Tytuł, imię i nazwisko	Nr uprawnień, specjalność	Podpis	Data:	Projektant:	mgr inż. Marcin Mešter	MAP/0265/POOD/12 spec. drogowa		01.2023	Projektant:	mgr inż. Szymon Włoczek	MAP/0260/POOD/09 spec. drogowa		1.0	Sprawdzający:	mgr inż. Michał Niemiec	PDR/0227/POOD/10 spec. drogowa			Nr rys.: 2	
Funkcja:	Tytuł, imię i nazwisko	Nr uprawnień, specjalność	Podpis	Data:																					
Projektant:	mgr inż. Marcin Mešter	MAP/0265/POOD/12 spec. drogowa		01.2023																					
Projektant:	mgr inż. Szymon Włoczek	MAP/0260/POOD/09 spec. drogowa		1.0																					
Sprawdzający:	mgr inż. Michał Niemiec	PDR/0227/POOD/10 spec. drogowa	